



Visitez le site [www.cotedor-tourisme.com](http://www.cotedor-tourisme.com)

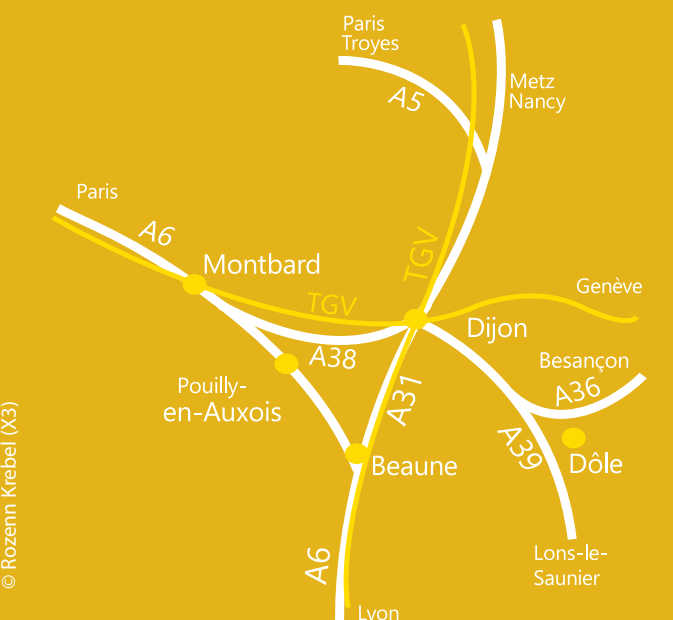
L'adresse idéale pour trouver votre itinéraire de rêve à vélo et planifier votre séjour : idées de parcours, tracés, listings d'accompagnateurs et loueurs de vélo, offres d'hébergements et de restauration labellisées Accueil vélo... Tout une gamme de prestations répond à vos attentes et vos envies en Côte-d'Or !

Téléchargez l'appli Balades en Bourgogne



+ de 190 balades au choix, sur tous les thèmes et tout le département sont accessibles gratuitement et en quelques clics sur l'Appstore ou Google play.

## VENIR en Côte-d'Or



En bord de Saône



Sur la Voie des Vignes

La Côte-d'Or, un vrai terrain de jeu !

EN CÔTE-D'OR l'histoire est dans notre nature !



AVEC L'APPLI BALADES EN BOURGOGNE

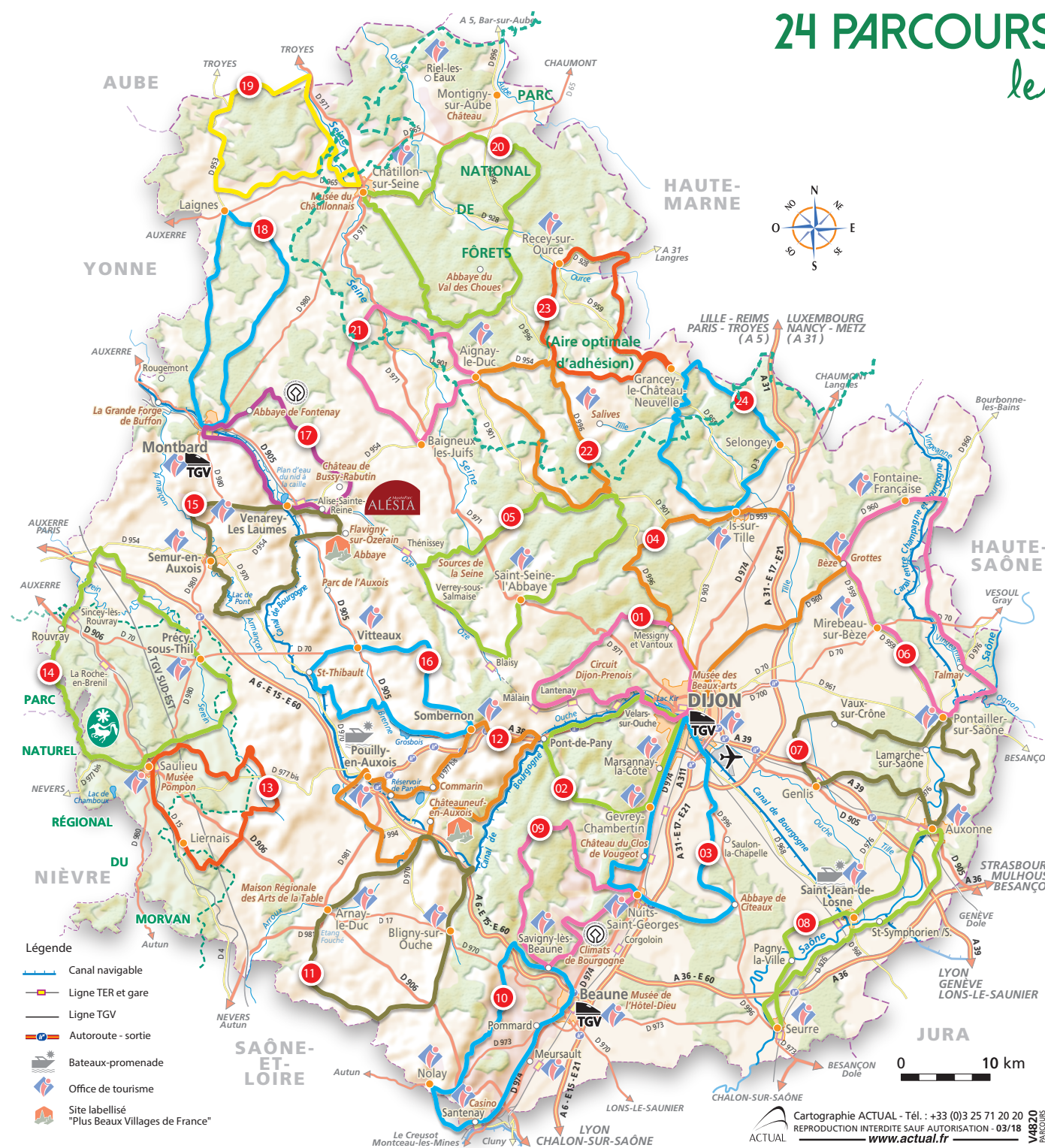
+ DE 190 BALADES À PIED, À VÉLO, EN CANOË ET EN VOITURE

Téléchargeables gratuitement sur l'Appstore et Google play



[www.cotedor-tourisme.com](http://www.cotedor-tourisme.com) #lacotedorjadore

## 24 PARCOURS POUR SILLONNER les routes de Côte-d'Or



24 Conçus par la Fédération Française de Cyclotourisme, 24 circuits sur routes permettent aux cyclotouristes de découvrir la Côte-d'Or. Leur distance et leur niveau de difficulté sont variés permettant l'accès à un large public.

| N° | nom                                | départ                      | km    | niveau |
|----|------------------------------------|-----------------------------|-------|--------|
| 1  | Le Suzon et les falaises de Baulme | Dijon                       | 64 km | 2      |
| 2  | Arrière côte - canal de Bourgogne  | Dijon                       | 53 km | 2      |
| 3  | Du Clos Vougeot à Cîteaux          | Dijon                       | 72 km | 2      |
| 4  | De grottes en collines             | Dijon                       | 80 km | 2      |
| 5  | Les sources de la Seine            | Saint-Seine-l'Abbaye        | 82 km | 3      |
| 6  | Pontallier-sur-Saône               | Pontallier-sur-Saône        | 73 km | 2      |
| 7  | Entre Saône et Forêt               | Auxonne                     | 69 km | 1      |
| 8  | Le Val de Saône                    | Saint-Jean-de-Losne         | 75 km | 1      |
| 9  | La côte de Nuits                   | Nuits-Saint-Georges         | 57 km | 2      |
| 10 | Les grands crus                    | Beaune                      | 71 km | 2      |
| 11 | Le pays d'Arnay                    | Arnay-le-Duc                | 67 km | 2      |
| 12 | De réservoirs en châteaux          | Pouilly-en-Auxois           | 70 km | 2      |
| 13 | Les contreforts morvandiaux        | Saulieu                     | 55 km | 2      |
| 14 | Du Morvan à l'Auxois               | Saulieu                     | 81 km | 3      |
| 15 | Balade gauloise                    | Semur-en-Auxois             | 64 km | 2      |
| 16 | Entre Armançon et Ozerain          | Vitteaux                    | 62 km | 2      |
| 17 | De châteaux en abbayes             | Montbard                    | 58 km | 2      |
| 18 | Entre Armançon et Laignes          | Montbard                    | 64 km | 2      |
| 19 | La route du crémant                | Châtillon-sur-Seine         | 68 km | 1      |
| 20 | La forêt de Châtillon-sur-Seine    | Châtillon-sur-Seine         | 75 km | 2      |
| 21 | Les hauts plateaux                 | Villaines-en-Duesmois       | 56 km | 2      |
| 22 | Les sources de la Coquille         | Moloy                       | 58 km | 2      |
| 23 | Le circuit des crêtes              | Grancey-le-Château-Neuville | 63 km | 3      |
| 24 | Le pays des Tilles                 | Selongey                    | 56 km | 2      |

Cartes reproduites avec l'aimable autorisation de Bourgogne-Franche-Comté Tourisme. Les renseignements sont donnés à titre indicatif et n'engagent pas la responsabilité des éditeurs. Document non contractuel. Ne pas jeter sur la voie publique. Édition avril 2022



# L'OFFRE VÉLO NATURE en Côte-d'Or

S'évader le long des véloroutes et voies vertes de Côte-d'Or, quel bonheur ! Et quand les services le long des nos itinéraires sont adaptés à votre activité, c'est le paradis.

Ayez le réflexe  
« Accueil Vélo »  
et cherchez le  
panonceau vert !



Préparez votre séjour sur  
[www.cotedor-tourisme.com](http://www.cotedor-tourisme.com)

## LA VOIE DES VIGNES la plus épicurienne des véloroutes



La Voie des vignes, qui traverse les plus beaux villages le long de la Route des grands crus de Bourgogne, est terminée ! 80 km à découvrir entre Dijon et Santenay, qui rejoignent en toute quiétude, au nord le Canal de Bourgogne et au sud, la voie verte.

Cet itinéraire de « bon vivant » a obtenu le label Vélo & Fromages, de quoi déguster les saveurs locales, dont 32 des 33 grands crus que compte la région, tout en profitant de paysages magnifiques.

Les vignerons sont heureux de vous faire découvrir leur métier et leurs terroirs. Les paysages que vous traverserez nécessitent de nombreux soins tout au long de l'année. Pour votre sécurité et une bonne cohabitation, soyez vigilants à proximité des engins que vous croiserez et respectueux envers les personnes qui œuvrent dans les vignes.



© Rozem Krebel (X2)

## LA VOIE BLEUE MOSELLE-SAÔNE À VELO

La Côte-d'Or version  
châteause et marinère

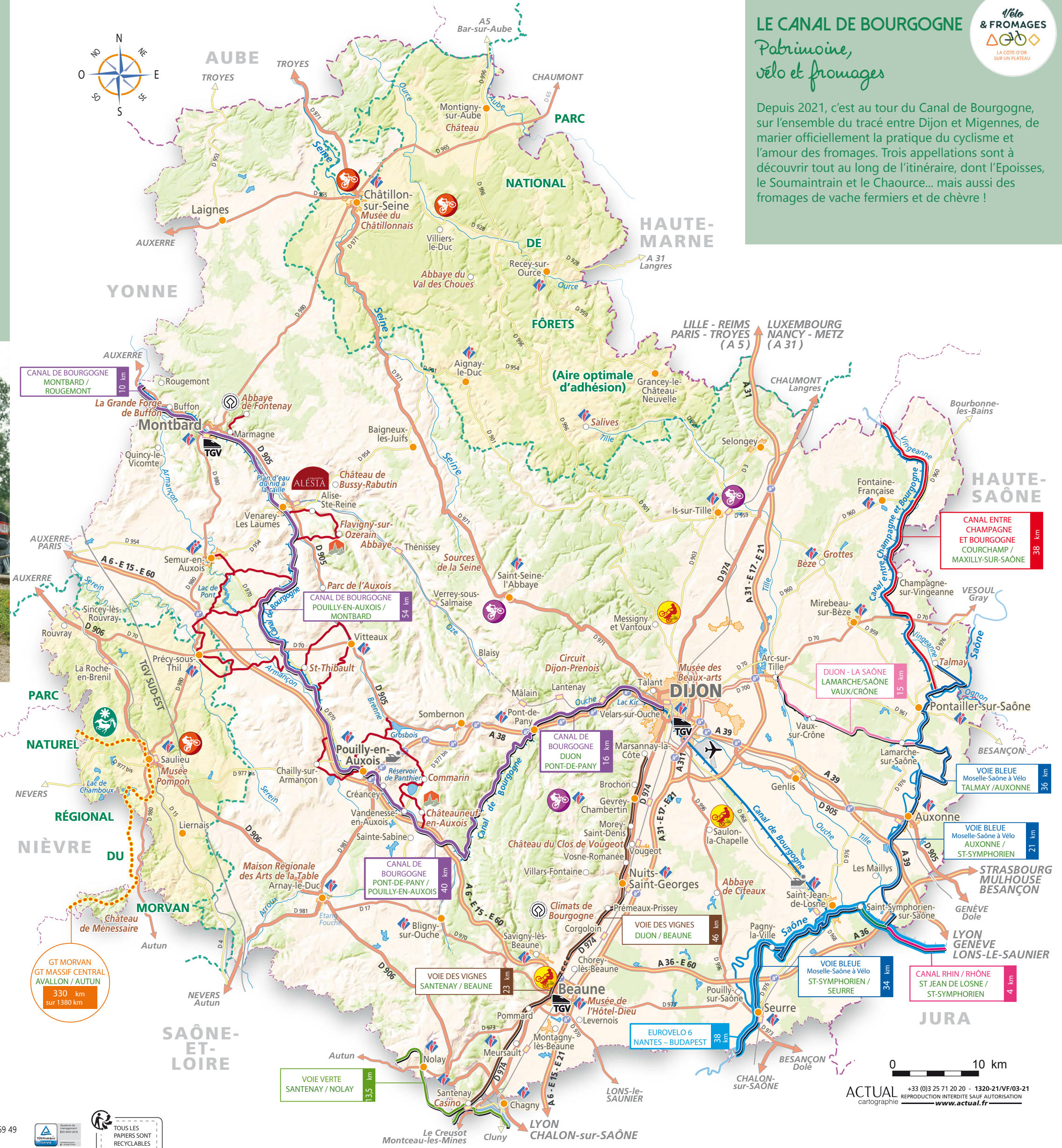
Du côté de la Saône, c'est un nouveau terrain de jeu qui s'ouvre aux amateurs de petite reine avec l'inauguration de la Voie Bleue, une véloroute qui s'étire du Luxembourg à Lyon. Longeant la Saône, il traverse des paysages typiques du val de Saône et offre même une étape fraîcheur sur la base de loisirs de Pontallier-sur-Saône, avec une baignade surveillée. Il est possible de rejoindre l'EuroVélo 6 Nantes-Budapest, grâce à une jonction entre Saint-Jean-de-Losne et Seurre, ou poursuivre son voyage après Lyon par la ViaRhôna.



© Côte-d'Or Tourisme

### Légende

- Véloroutes**
  - EuroVélo 6
  - Canal entre Bourgogne et Champagne
  - Canal de Bourgogne
  - Dijon - la Saône
  - Voie Bleue
  - Canal Rhin / Rhône
  - Voie des Vignes
  - Voie Verte Santenay - Noly
- Itinéraires de découverte de l'Auxois**
- Parcours VTT**
  - Labellisé FFC : Parc du Morvan et Châtillonnais
  - Parcours VTT
  - Club BMX
- Canal aménagé pour la navigation**
- Ligne TER et gare**
- Ligne TGV**
- Autoroute - sortie**
- Bateau-promenade**
- Office de tourisme & Syndicat d'Initiative**
- Site labellisé "Plus Beaux Villages de France"**



## LE CANAL DE BOURGOGNE

Patrimoine,  
vélo et fromages



Depuis 2021, c'est au tour du Canal de Bourgogne, sur l'ensemble du tracé entre Dijon et Migennes, de marier officiellement la pratique du cyclisme et l'amour des fromages. Trois appellations sont à découvrir tout au long de l'itinéraire, dont l'Epoisses, le Soumaintrain et le Chaource... mais aussi des fromages de vache fermiers et de chèvre !

